

# CMENTARZ KOMUNALNY PÓŁNOCNY

## SZKIC SYTUACYJNY STANOWISK HANDLOWYCH

Brama Główna Obręb 7-13-07

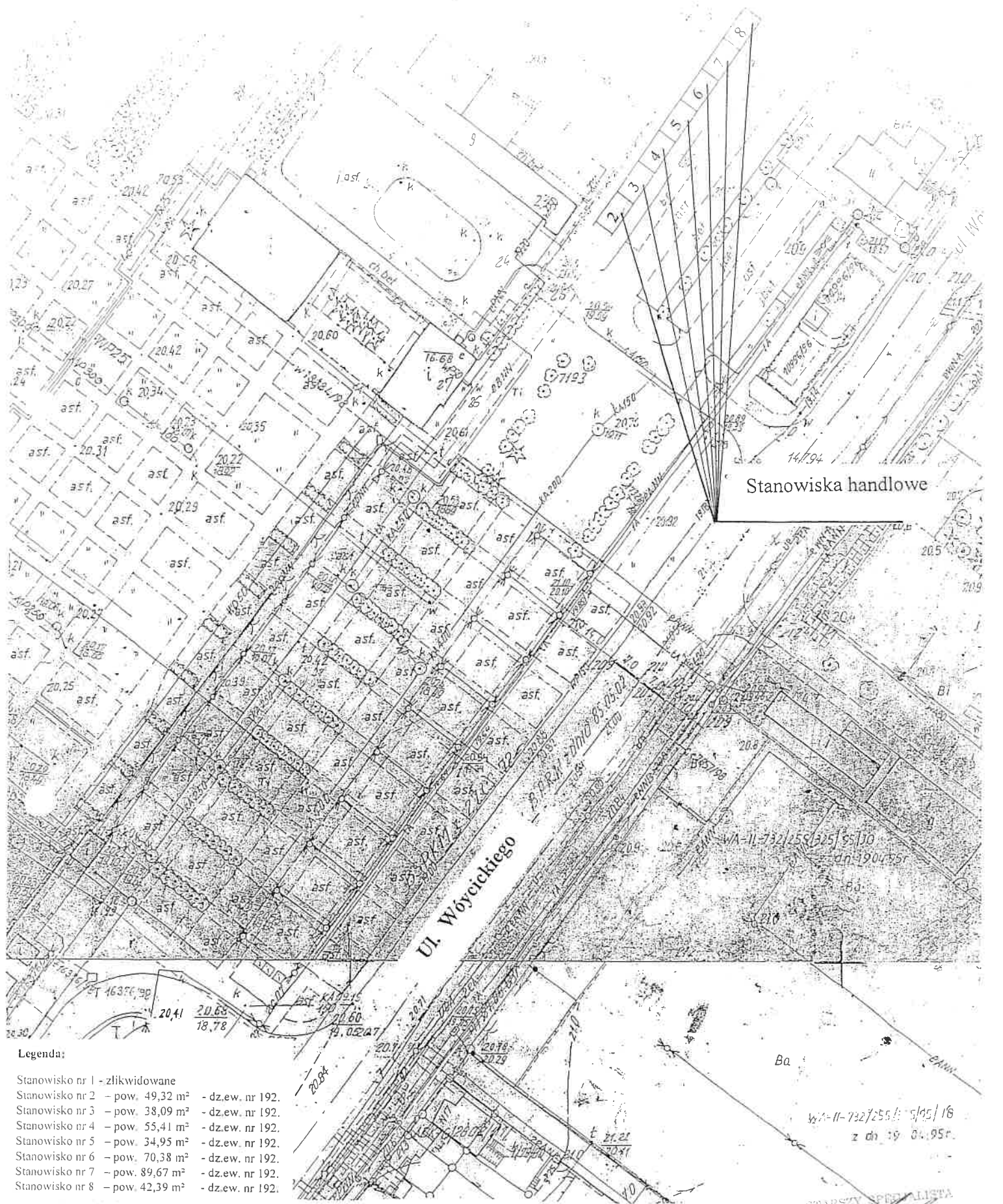


**Legenda:**

- Stanowisko nr 1 – pow. 20,00 m<sup>2</sup> - dz.ew. nr 216, 217.
- Stanowisko nr 2 – pow. 27,52 m<sup>2</sup> - dz.ew. nr 217.
- Stanowisko nr 3 – zlikwidowane
- Stanowisko nr 4 – pow. 27,52 m<sup>2</sup> - dz.ew. nr 217.
- Stanowisko nr 5 – pow. 20,00 m<sup>2</sup> - dz.ew. nr 217.
- Stanowisko nr 6 – pow. 20,00 m<sup>2</sup> - dz.ew. nr 217.
- Stanowisko nr 7 – pow. 20,00 m<sup>2</sup> - dz.ew. nr 217.
- Stanowisko nr 8 – pow. 40,00 m<sup>2</sup> - dz.ew. nr 217.
- Stanowisko nr 9 – pow. 27,52 m<sup>2</sup> - dz.ew. nr 227.
- Stanowisko nr 10 – pow. 27,52 m<sup>2</sup> - dz.ew. nr 227.
- Stanowisko nr 11 – pow. 38,00 m<sup>2</sup> - dz.ew. nr 227.
- Stanowisko nr 12 – pow. 20,00 m<sup>2</sup> - dz.ew. nr 227.
- Stanowisko nr 13 – zlikwidowane
- Stanowisko nr 14 – pow. 54,34 m<sup>2</sup> - dz.ew. nr 214.
- Stanowisko nr 15 – zlikwidowane
- Stanowisko nr 16 – zlikwidowane
- Stanowisko nr 17 – pow. 104,25 m<sup>2</sup> - dz.ew. nr 226.
- Stanowisko nr 18 – pow. 68,38 m<sup>2</sup> - dz.ew. nr 226.
- Stanowisko handlowe nienumerowane przy bramie przywejściowej głównej – pow. 5,00 m<sup>2</sup> - dz.ew. nr 209, 214.
- a/ Stanowisko handlowe nienumerowane na terenie cmentarza pod wiatą przy Kancelarii – pow. 25,38 m<sup>2</sup> - dz.ew. nr 210.
- b/ Stanowisko handlowe nienumerowane na terenie cmentarza pod wiatą przy Kancelarii – pow. 76,41 m<sup>2</sup> - dz.ew. nr 210.

□ Nieruchomości przeznaczone do wdzierżawienia

CMENTARZ KOMUNALNY PÓLNOCNY  
 SZKIC SYTUACYJNY STANOWISK HANDLOWYCH  
 Brama Gospodarcza Obręb 7-13-07



Stanowiska handlowe

Legenda:

- Stanowisko nr 1 - zlikwidowane
- Stanowisko nr 2 - pow. 49,32 m<sup>2</sup> - dz.ew. nr 192.
- Stanowisko nr 3 - pow. 38,09 m<sup>2</sup> - dz.ew. nr 192.
- Stanowisko nr 4 - pow. 55,41 m<sup>2</sup> - dz.ew. nr 192.
- Stanowisko nr 5 - pow. 34,95 m<sup>2</sup> - dz.ew. nr 192.
- Stanowisko nr 6 - pow. 70,38 m<sup>2</sup> - dz.ew. nr 192.
- Stanowisko nr 7 - pow. 89,67 m<sup>2</sup> - dz.ew. nr 192.
- Stanowisko nr 8 - pow. 42,39 m<sup>2</sup> - dz.ew. nr 192.

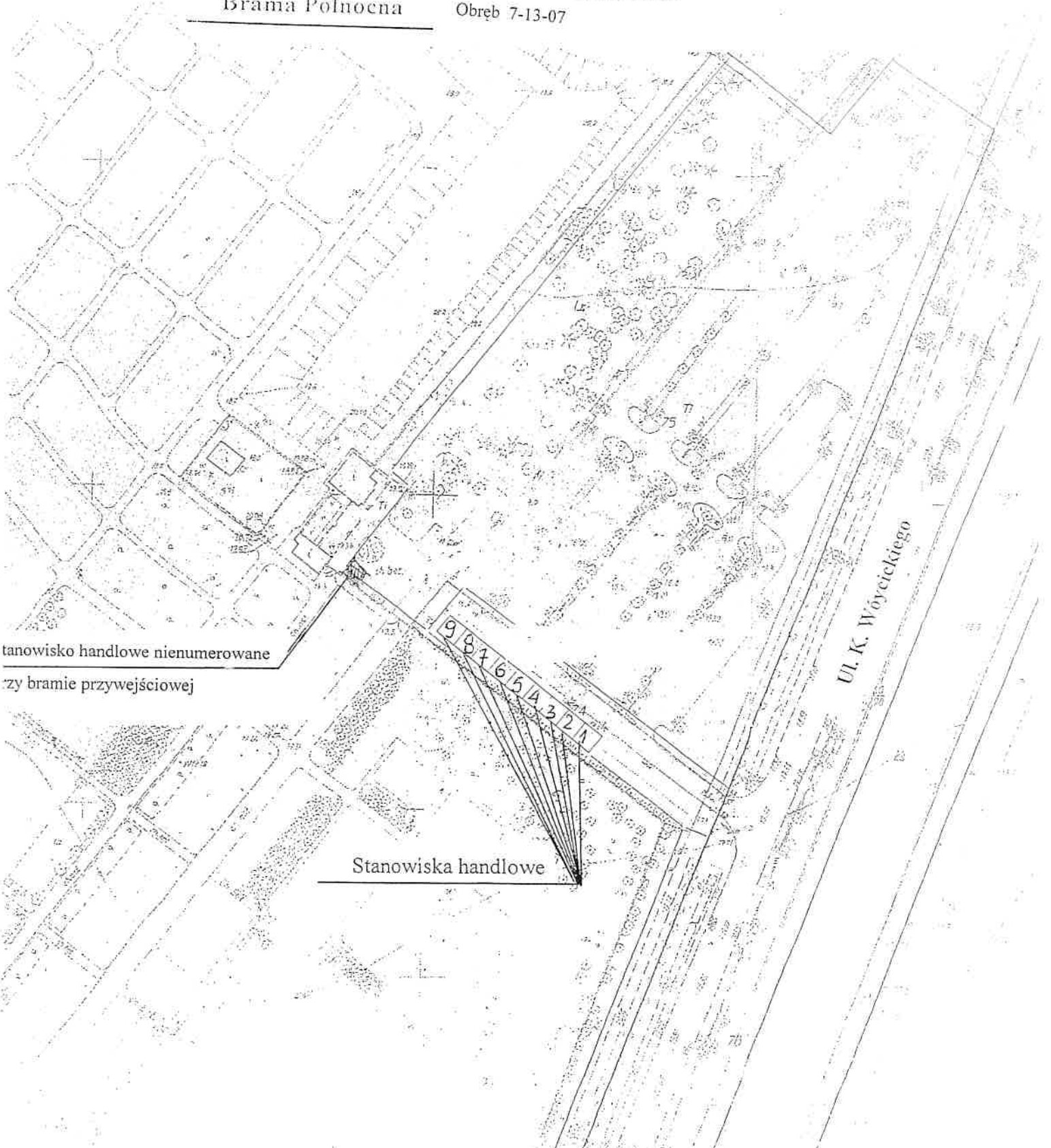
☒ Nieruchomości przeznaczone do wydzierżawienia

STARSZY SPECJALISTA  
 Jurekiewicz Stanisławski  
 upr. bud. Wóycickiego

CMENTARZ KOMUNALNY PÓLNOCNY  
SZKIC SYTUACYJNY STANOWISK HANDLOWYCH

Brama Północna

Obręb 7-13-07



Stanowisko handlowe nienumerowane przy bramie przywejsiowej

Stanowiska handlowe

Ul. K. Wójcickiego

Legenda:

- Stanowisko nr 1 – pow. 78,37 m<sup>2</sup> – dz. ew. nr 74.
- Stanowisko nr 2 – pow. 47,69 m<sup>2</sup> – dz. ew. nr 74.
- Stanowisko nr 3 – pow. 66,64 m<sup>2</sup> – dz. ew. nr 74.
- Stanowisko nr 4 – pow. 66,63 m<sup>2</sup> – dz. ew. nr 74.
- Stanowisko nr 5 – pow. 38,87 m<sup>2</sup> – dz. ew. nr 74.
- Stanowisko nr 6 – pow. 31,41 m<sup>2</sup> – dz. ew. nr 74.
- Stanowisko nr 7 – pow. 27,60 m<sup>2</sup> – dz. ew. nr 74.
- Stanowisko nr 8 – pow. 35,88 m<sup>2</sup> – dz. ew. nr 74.
- Stanowisko nr 9 – pow. 60,22 m<sup>2</sup> – dz. ew. nr 74.
- Stanowisko handlowe nienumerowane przy bramie przywejsiowej – pow. 5,00 m<sup>2</sup> – dz.ew. nr 75.

Nieruchomości przeznaczone do wdzierzawienia

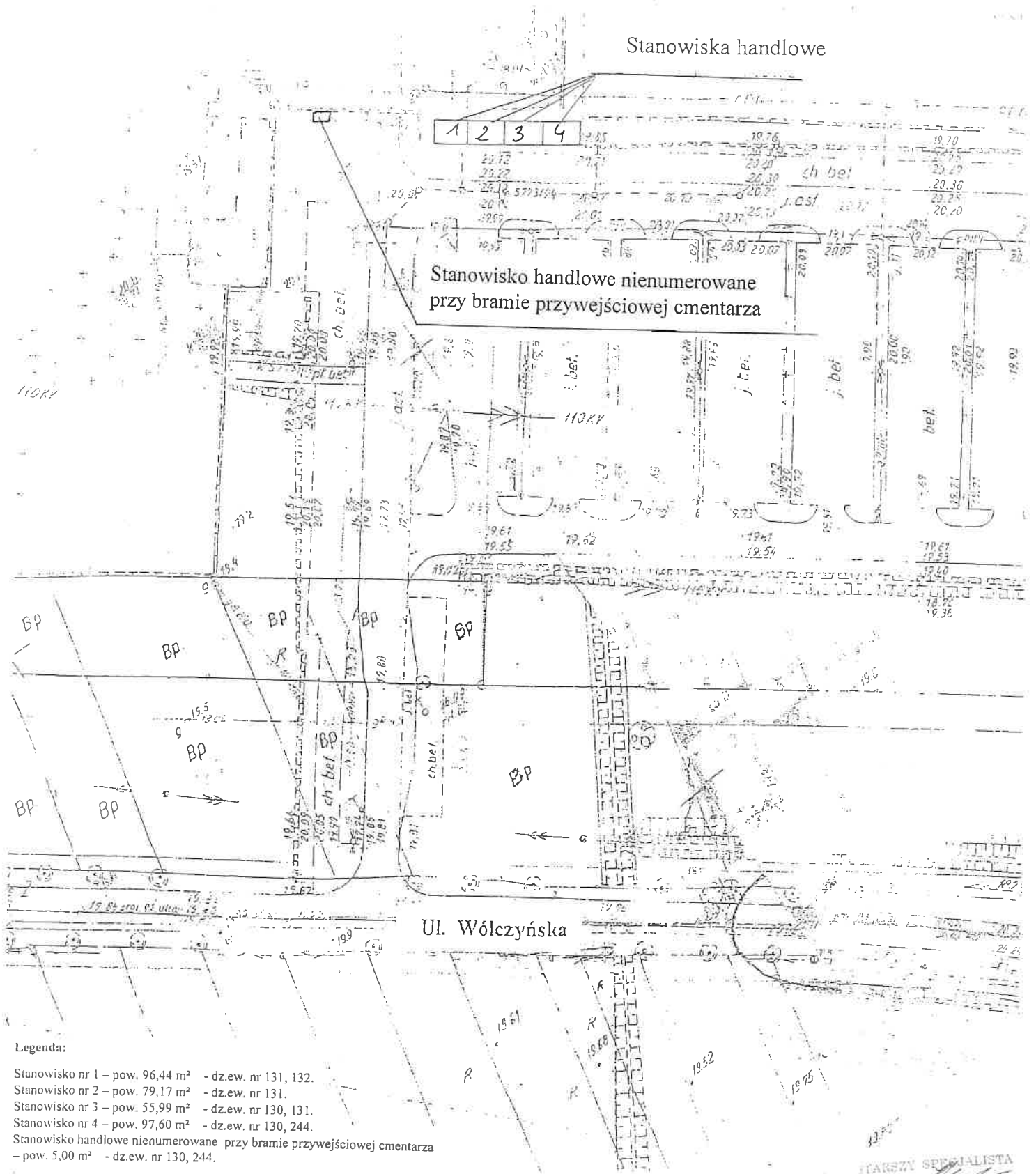
STARSZY SPECJALISTA  
Jacek Malinowski  
ogr. bud. WA-53291

# CMENTARZ KOMUNALNY PÓLNOCNY

Brama Południowa

Obręb 7-13-07

## SZKIC SYTUACYJNY STANOWISK HANDLOWYCH



Nieruchomości przeznaczone do wydzierżawienia

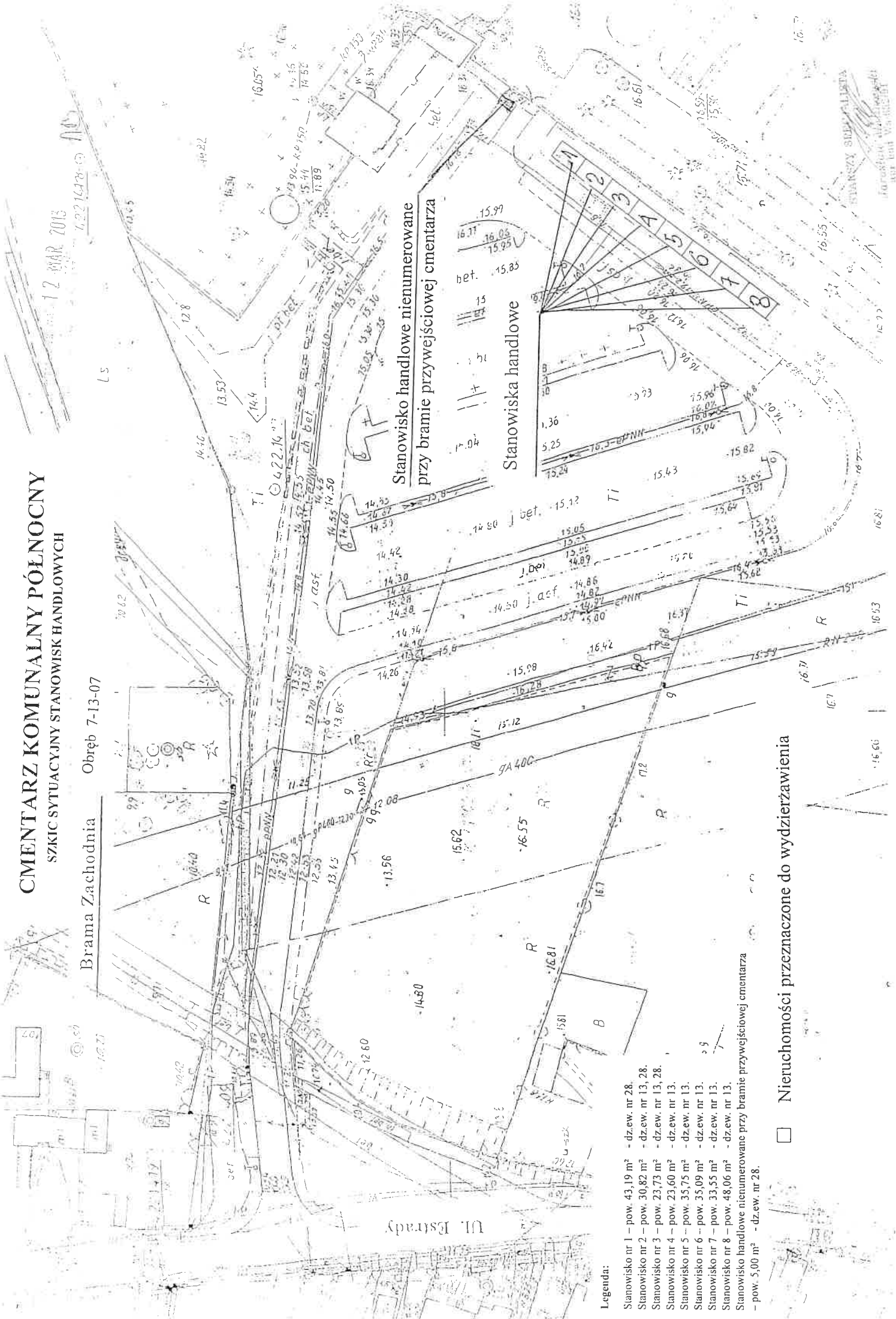
INŻYNIER SPECJALISTA  
Jarosław Marzowski  
ul. Krak. 100 Wa-512/91

# CMENTARZ KOMUNALNY PÓLNOCNY

## SZKIC SYTUACYJNY STANOWISK HANDLOWYCH

12 MAR 2013  
1:221478-9

Brama Zachodnia Obręb 7-13-07



Ul. Bstrady

**Legenda:**

- Stanowisko nr 1 – pow. 43,19 m<sup>2</sup> – dz.ew. nr 28.
- Stanowisko nr 2 – pow. 30,82 m<sup>2</sup> – dz.ew. nr 13, 28.
- Stanowisko nr 3 – pow. 23,73 m<sup>2</sup> – dz.ew. nr 13, 28.
- Stanowisko nr 4 – pow. 23,60 m<sup>2</sup> – dz.ew. nr 13.
- Stanowisko nr 5 – pow. 35,75 m<sup>2</sup> – dz.ew. nr 13.
- Stanowisko nr 6 – pow. 35,09 m<sup>2</sup> – dz.ew. nr 13.
- Stanowisko nr 7 – pow. 33,55 m<sup>2</sup> – dz.ew. nr 13.
- Stanowisko nr 8 – pow. 48,06 m<sup>2</sup> – dz.ew. nr 13.
- Stanowiska handlowe nienumerowane przy bramie przywjeściowej cmentarza – pow. 5,00 m<sup>2</sup> – dz.ew. nr 28.

Nieruchomości przeznaczone do wydzierżawienia

STANOWISKO HANDLOWE  
numer 12  
12 MAR 2013